



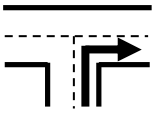

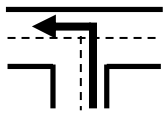
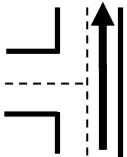
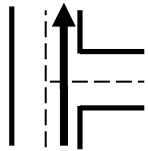

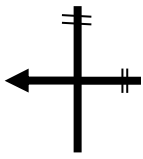
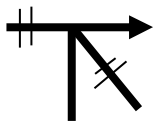

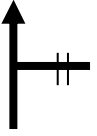


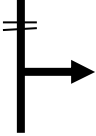
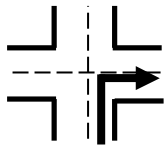
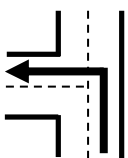
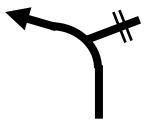
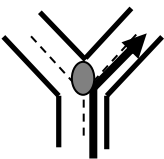




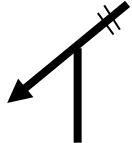

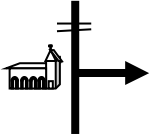

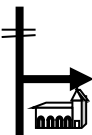



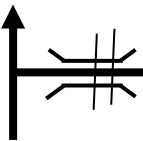
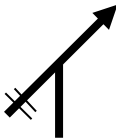

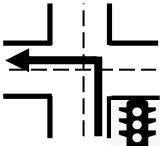
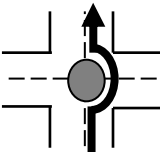
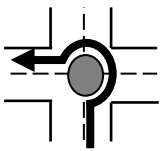
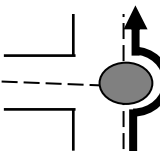
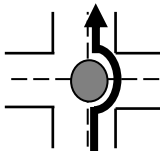




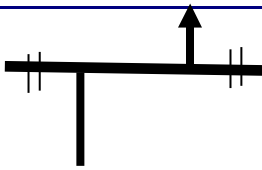

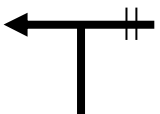



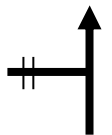
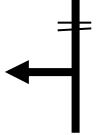
N°	KM. T.	KM. P.	Symbole	Informations
1	0,0	0,00		GPS 49.23954,1.40598 Rdv au Parking de Château Gaillard Mettre vos compteurs journaliers à 000
2	0,0	0,00		Descendre par le seul chemin qui n'est pas en sens interdit jusqu'en bas
3	0,8	0,80		Prendre à droite au cédez le passage direction centre ville
4	1,0	0,20		A gauche au cédez le passage direction Romilly
5	1,2	0,20		Prendre à droite direction Romilly Val St Martin
6	1,4	0,20		Tout droit vers Romilly Val St Martin en laissant la boulangerie sur la gauche
7	1,7	0,30		A gauche au stop sur D313 Romilly Val St Martin
8	3,3	1,60		Tout droit direction Romilly Le Thuit sur D126
9	5,5	2,20		Suivre tout droit devant le château "attention à la priorité à droite"
10	5,7	0,20		A la fourche à gauche

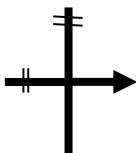
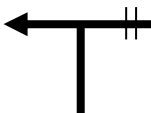


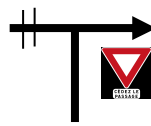
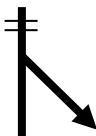

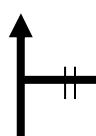
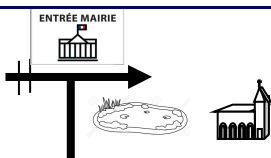
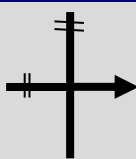
N°	KM. T.	KM. P.	Symbole	Informations
11	5,9	0,20		Prendre à gauche vers panorama
12	7,0	1,10		A gauche
13	7,2	0,20		A droite
14	8,8	1,60		Arrêt sur site départ des parapentistes Se garer au niveau du carrefour de Fretteville
15	10,5	1,70		Au STOP, suivre tout droit au château d'eau
16	11,3	0,80		A la fourche à gauche (petite colonne en face)
17	11,4	0,10		Prendre à droite au stop
18	12,9	1,50		Prendre à droite à l'église sur D313 direction André Louviers
19	13,1	0,20		Prendre à gauche devant le château vers André - continuez sur la D313 jusqu'à André
20	16,4	3,30		Prendre à droite au niveau du saule pleureur sur rue des prunus

N°	KM. T.	KM. P.	Symbole	Informations
21	16,7	0,30		Prendre à gauche au "cédez le passage" sur rue du Beau Soleil"
22	16,9	0,20		Prendre à droite sur la D11 en direction de Herqueville
23	18,4	1,50		A Herqueville, prendre sur la gauche à la petite mairie sur D19 Traversez Connelles pour rejoindre Amfreville
24	25,6	7,20		Dans Amfreville continuez tout droit sur D19
25	27,2	1,60		Après la sortie du Val Piton, tournez à gauche tout de suite après le mur en pierres sur la rue des écluses et suivre jusqu'à la Seine
26	27,5	0,30		Prendre à droite et <u>arrêt au niveau des écluses</u>
27	28,0	0,50		Prendre à droite juste avant le panneau Pîtres
28	28,6	0,60		Au croisement, prendre à droite sur route sur D20
29	30,5	1,90		A Amfreville, prendre à gauche en direction "Le Plessis, Manoir de Senneville" sur la D20
30	32,3	1,80		Au Plessis, prendre à gauche sur C80 vers Flipou

N°	KM. T.	KM. P.	Symbole	Informations
31	32,4	0,10		A la fourche, restez sur la droite
32	32,7	0,30		A gauche suivre la C80 route des deux amants vers Flipou
33	32,8	0,05		Puis tout à gauche, continuez sur la rue des deux amants
34	34,8	2,05	 	Arrêt pique-nique et panorama
35	37,1	2,30		A gauche sur C80, rue des fossés en direction de Flipou
36	38,2	1,10		Prendre à gauche
37	38,3	0,10		Prendre à droite devant l'église vers Pont-St-Pierre et continuez tout droit sur route principale
38	41,0	2,70		A Pont-St-Pierre, à gauche au cédez le passage et tout droit sur route principale jusqu'à l'église
39	42,0	1,00		A droite tout de suite après l'église
40	42,1	0,10		Tout droit direction Piscine



N°	KM. T.	KM. P.	Symbole	Informations
41	42,3	0,20		A droite en direction de l'Abbaye Fontaine-Guérard
42	44,5	2,20		Arrêt à la filature Levavasseur
43	45,0	0,50		Tout droit
44	45,8	0,80		Dans la forêt, suivre sur la droite sur C91, direction Radepont
45	46,5	0,70		A la tour, au cédez le passage, prendre à droite
46	47,3	0,80		A gauche au feu sur D321, direction Fleury
47	49,8	2,50		Tout droit au rond point (Vélo) sur D321
48	50,2	0,40		A gauche au rond point (Caserne pompier) sur D149 en direction Perriers sur Andelle - Vascoeuil
49	51,6	1,40		Au rond point, tout droit en direction Perriers sur Andelle - Vascoeuil sur D149
50	52,5	0,90		Au rond point, tout droit en direction Perriers sur Andelle - Vascoeuil sur D1

N°	KM. T.	KM. P.	Symbole	Informations
51	53,0	0,50		Toujours tout droit - traversez Perriers sur Andelle et Perruel sur D1
52	59,3	6,30		Prendre à droite sur D1 en direction de Vascoeuil - Château
53	60,0	0,70		Prendre à droite dans Vascoeuil puis à gauche sur D1 en direction de Rouen et château
54	60,4	0,40		Arrêt au château - parking ou entrez dans le château si grille ouverte
55	60,9	0,50		A gauche sur la D6 - direction Les Hogues - Lyons
56	61,5	0,60		Prendre la D115 en direction de Le Fresnay - Le Tronquay
57	69,2	7,70		Dans Le Tronquay, à gauche au stop
58	69,4	0,20		Dans Le Tronquay, à droite au monument aux morts sur D321 direction Lyons la Forêt
59	72,6	3,20		Dans Lyons, tout droit vers Fleury - Eglise sur D321
60	72,7	0,10		1ère à gauche sur Rue d'Enfer

N°	KM. T.	KM. P.	Symbole	Informations
61	72,9	0,20		A la halle, à droite sur rue de l'hôtel de ville
62	73,1	0,20		Prendre à gauche vers Fleury - Eglise et rester sur D321
63	76,6	3,50		Quitter la D321 sur la gauche avant le panneau de fin du village "Le Roule" - en face de l'arrêt de bus (rue Val aux Anes)
64	78,3	1,70		<u>ATTENTION TRAVERSEE DANGEREUSE</u> Au Stop, traverser la D2 en direction de l'Abbaye de Mortemer sur C1
65	81,5	3,20		Au cédez le passage, à droite sur D6 direction Etrépagny
66	83,0	1,50		Prendre à droite sur C16 - direction Lisors Mortemer
67	84,0	1,00		Dans la forêt suivre la droite
68	86,3	2,30		Suivre direction Lisors "2km" sur D715
69	88,5	2,20		A Lisors, prendre à droite devant la mairie pour se garer devant l'église
70	89,0	0,50		2ème à droite sur D12 - direction Touffreville jusqu'au rond point

N°	KM. T.	KM. P.	Symbole	Informations
71	90,2	1,20		Au rond point, prendre en face sur D12 direction Touffreville PUIS traverser Touffreville
72	93,5	3,30		A Menesqueville, à droite sur D11 en direction de Rosay sur Lieure
73	93,8	0,30		A gauche sur D321 - direction Fleury Traverser Menesqueville puis Charleval
74	97,6	3,80		A la sortie de Charleval, à gauche sur D1 en direction de Grainville à la maison blanche
75	100,3	2,70		Au STOP en face sur C45 - direction Bacqueville - Attention Traversée de la RN14
76	102,8	2,50		ATTENTION en haut de la côte et de la sortie de la forêt continuez tout droit
77	104,2	1,40		Dans Bacqueville - A gauche au monument aux morts
78	104,6	0,40		Dans Bacqueville, au Stop - à droite sur D11 à la mare en direction de Houville
79	106,1	1,50		A droite sur D20 au cédez le passage
80	106,8	0,70		En face sur D11 - direction Heuqueville



N°	KM. T.	KM. P.	Symbole	Informations
81	108,1	1,30		A gauche sur D126 - direction les Andelys
82	113,4	5,30		Au Thuit - A gauche devant le château sur D126
83	114,9	1,50		Arrêt au panorama dans la descente
84	115,7	0,80		En bas de côte, à droite sur D313 direction La Roque Muids
85	119,0	3,30		Arrêt repas à l'Auberge de la Roque