

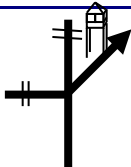

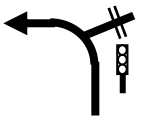
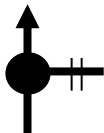
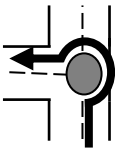
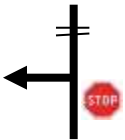
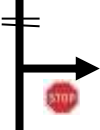
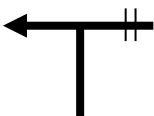

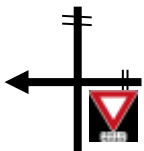
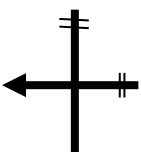
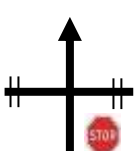
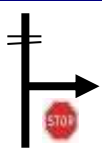

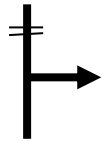
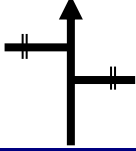
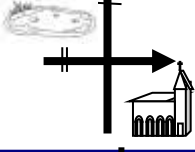
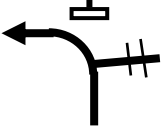


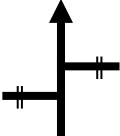
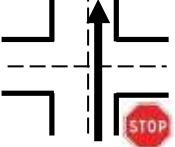
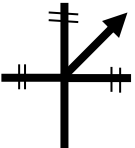

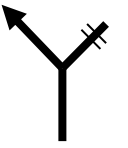
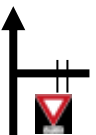

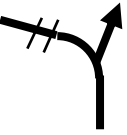
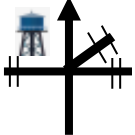

Road Book - Balad'Eure 2022

N°	KM. T.	KM. P.	Symbole	Informations
1	0,000	0,00		GPS 49.23954,1.40598 Rdv au Parking de ChateauGaillard Mettre vos compteurs journaliers à 000
2	0,000	0,00		Descendre par le seul chemin qui n'est pas en sens interdit jusqu'en bas
3	0,676	0,68		En bas de la cote, suivre à droite
4	0,903	0,23		Prendre à gauche au bout de la rue en direction de Louviers, Vernon
5	1,090	0,19		Au feu, prendre à gauche
6	1,500	0,41		Au rond point suivre tout droit sur D313 en direction de Evreux Gaillon
7	2,100	0,60		Au rond point , prendre à gauche en direction de Vézillon
8	2,740	0,64		Au stop, prendre à gauche en direction du cimetière
9	4,950	2,21		Dans Cléry, prendre à droite au stop en direction de Gaillon
10	10,460	5,51		En bas de la cote, tourner à gauche

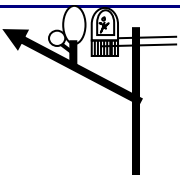
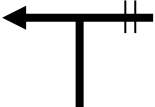

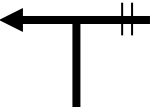
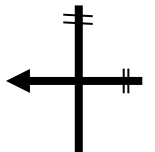
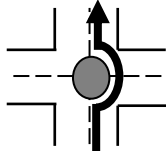
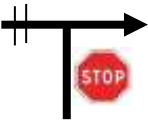
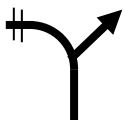
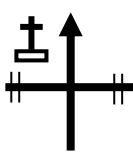
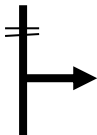
Road Book - Balad'Eure 2022

N°	KM. T.	KM. P.	Symbole	Informations
11	10,790	0,33		Au stop, tournez à gauche
12	11,380	0,59		Au 2ème "Cédez le passage", prendre à gauche
13	17,600	6,22		Dans Hennezis, prendre à gauche puis traverser la village
14	19,240	1,64		Au Stop, prendre sur D10 en direction de Guiseniers. Puis traversez la Bucaille
15	20,930	1,69		Dans Guiseniers, au Stop, prendre à droite sur D10 vers Forêt La Folie
16	21,470	0,54		A l'église suivre D10 vers Forêt et suivre la D10 à droite jusqu'à Forêt
17	23,570	2,10		Dans Lébécourt, prendre à droite sur D10 en direction des Thilliers et Forêt
18	25,210	1,64		Dans Forêt La Folie suivre tout droit au premier carrefour
19	25,550	0,34		Prendre à droite sur D9 vers Guitry, Château sur Epte, puis traversez Guitry
20	29,120	3,57		Dans Fontenay en Vexin, suivre la D9 à gauche vers Les Thilliers, Cahaignes


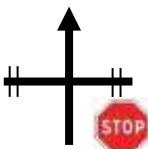
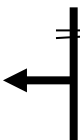
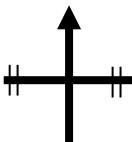
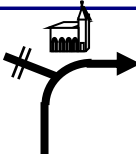

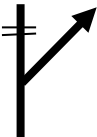



Road Book - Balad'Eure 2022

N°	KM. T.	KM. P.	Symbole	Informations
21	29,360	0,24		A la sortie de Fontenay suivre tout droit
22	30,650	1,29		Au STOP; suivre en face sur D9 en direction de Cahaignes en traversant la D181
23	31,360	0,71		Dans Cahaignes, prendre la D7 en face sur la droite en direction de Fours et Ecos
24	33,400	2,04		Dans Fours, prendre à droite à la fourche sur D7 en direction de Ecos, Gasny
25	33,850	0,45		Après la sortie de Fours, suivre à gauche sur D7 vers Ecos
26	36,290	2,44		A Ecos, au "Cédez le passage, prendre tout droit dans la descente
27	36,640	0,35		En bas de la côte, prendre à gauche au stop vers Gasny sur D4, traversez Ecos
28	38,730	2,09		Prendre tout droit sur VC251 en direction de Bus St Rémy
29	39,190	0,46		Suivre tout droit direction Baudemont, La Villeneuve, puis tout droit sur la vicinale principale jusqu'à Bray-et-Lû sur C11
30	42,150	2,96		Au stop, prendre tout de suite à droite sur D86A en direction de Gasny, Fourges

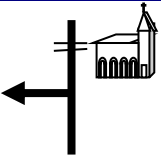

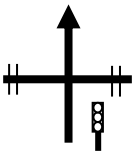
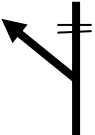
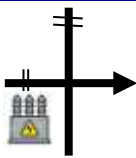

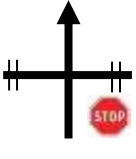
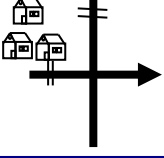
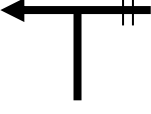
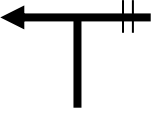
Road Book - Balad'Eure 2022

N°	KM. T.	KM. P.	Symbole	Informations
31	43,860	1,71		A Fourges, quitter la route principale sur la gauche au petit monument aux morts sur la rue du commerce
32	44,290	0,43		Prendre à gauche sur rue du Moulin et arrivée au Moulin
33	44,800	0,51		Arrêt au Moulin
34	45,470	0,67		Prendre à gauche au "céder le passage" sur la D37 vers Bray et Lu, Magny en Vexin
35	48,100	2,63		A St Louis, prendre à gauche vers Bray et Lû, Ecos
36	48,550	0,45		Tout droit au rond-point sur D86
37	49,150	0,60		Au Stop, prendre à droite sur la D86A en direction de Ecos Berthenonville
38	54,500	5,35		Prendre direction de Château sur Epte sur D146
39	63,080	8,58		TDSRP jusqu'à Dangu et au cédez le passage prendre en face sur D17 vers Bézu St Eloi, Camping municipal
40	63,800	0,72		A droite vers Camping

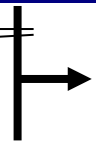
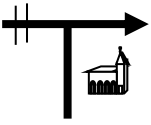
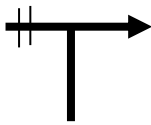
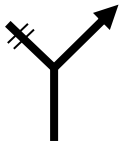
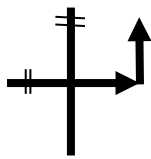
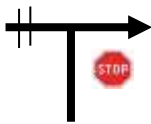
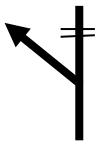
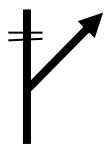

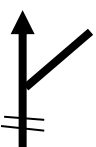
Road Book - Balad'Eure 2022

N°	KM. T.	KM. P.	Symbole	Informations
41	64,050	0,25		Arrêt pique-nique au camping
42	64,950	0,90		Départ et direction Dangu. Au stop prendre tout droit sur D17 vers Guerny
43	65,960	1,01		A gauche, direction Boury sur D6
44	66,900	0,94		Continuez tout droit vers Boury
45	68,750	1,85		A droite sur D6 vers Vaudancourt, Chaumont
46	69,080	0,33		Prendre à gauche après le château du D6 vers Vaudancourt
47	70,200	1,12		Quitter la route principale par la droite juste après l'entrée dans Vaudancourt
48	70,200	0,00		Prendre sur la gauche à l'église
49	70,630	0,43		Direction Parnes sur D157
50	74,250	3,62		Au Stop, prendre D509 vers Buchet, Centre Bourg


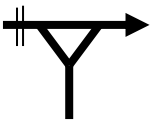

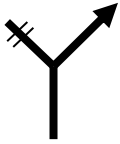
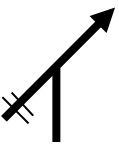
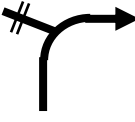

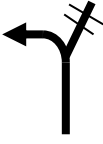
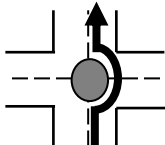
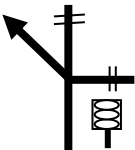
Road Book - Balad'Eure 2022

N°	KM. T.	KM. P.	Symbole	Informations
51	74,400	0,15		Dans Parnes, à l'église à gauche
52	74,620	0,22		A la sortie de Parnes, quitter la rue principale en prenant à droite à la fourche vers la Chapelle en Vexin
53	76,690	2,07		Au feu tout droit. Serrer sur la droite, route étroite. Passage au vert très court, on s'attend à la sortie du village
54	76,950	0,26		Traversez La Chapelle par la rue principale et prendre à gauche à la fourche
55	78,670	1,72		Prendre à droite, ne pas rentrer dans Magnitot
56	78,730	0,06		A gauche vers Louvière
57	81,320	2,59		Traversez au Stop la D86 en direction de Omerville sur C1
58	82,100	0,78		A Omerville, prendre à droite sur rue du Général Leclerc
59	82,200	0,10		Prendre à gauche rue des Groues
60	82,300	0,10		Prendre à gauche Rue du Four à Bancs


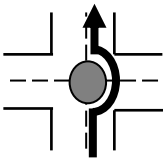
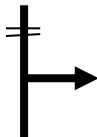

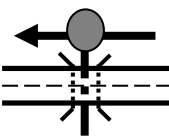


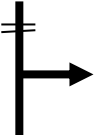
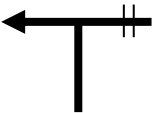
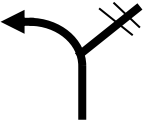
Road Book - Balad'Eure 2022

N°	KM. T.	KM. P.	Symbole	Informations
61	82,360	0,06		Prendre à droite sur rue de Mousseau
62	82,450	0,09		A droite sur rue du Presbytère
63	82,500	0,05		A droite sur rue des fontaines
64	82,590	0,09		A droite, remonter sur rue du Four à Bancs
65	82,900	0,31		A la place, prendre à droite puis à gauche en contournant la place
66	84,383	1,48		Au Stop, à droite
67	84,970	0,59		A gauche en direction du Domaine de Villarceaux
68	86,100	1,13		Entrez dans le Domaine par la voie pavée
69	86,700	0,60		Arrêt au Parking pour visite
70	87,100	0,40		A droite en sortant du Domaine


Road Book - Balad'Eure 2022

N°	KM. T.	KM. P.	Symbole	Informations
71	88,050	0,95		A droite en direction de Chaussy
72	88,650	0,60		Prendre à droite sur D142 en direction de Chaussy
73	90,300	1,65		A gauche et tout de suite à gauche sur D171 en direction de Chérence
74	94,420	4,12		Dans Chérence, suivre direction La Roche-Guyon
75	94,820	0,40		Suivre la Route des Crêtes
76	99,300	4,48		A droite sur D913 en direction de Magny en Vexin
77	100,250	0,95		A gauche sur la D5, direction Vernon
78	110,300	10,05		A Vernon, après le stade, prendre sur la gauche en direction du centre ville
79	110,600	0,30		Au rond-point, tout droit en direction de Beauvais, Gisors
80	111,250	0,65		Au feu, à gauche vers Pressagny-L'Orgueilleux, Les Andelys et continuer tout droit sur route principale pendant 15 km environ

Road Book - Balad'Eure 2022

N°	KM. T.	KM. P.	Symbole	Informations
81	122,320	11,07		Après la sortie de Port-Mort, continuer sur la droite en direction des Andelys
82	125,920	3,60		Prendre en face, vers Vézillon
83	125,950	0,03		Puis à droite vers Vézillon
84	129,220	3,27		Au rond-point à droite sur D313 vers Les Andelys
85	129,770	0,55		Au rond-point du pont, en face sur D313 vers centre ville
86	130,670	0,90		Prendre à droite vers l'allée de platane
87	130,690	0,02		Prendre la première à gauche vers les immeubles
88	130,710	0,02		Prendre aussitôt à droite sur la rue Maurice Delarue
89	131,000	0,29		Au bout de la rue, prendre à gauche sur la rue Guynemer
90	133,210	2,21		Rester sur la gauche en direction de Muids

Road Book - Balad'Eure 2022

N°	KM. T.	KM. P.	Symbole	Informations
91	136,520	3,31		Fin du parcours à l'Auberge de la Roque